

Agenzia del Territorio  
**CATASTO FABBRICATI**  
Ufficio Provinciale di  
Perugia

**ELABORATO PLANIMETRICO**

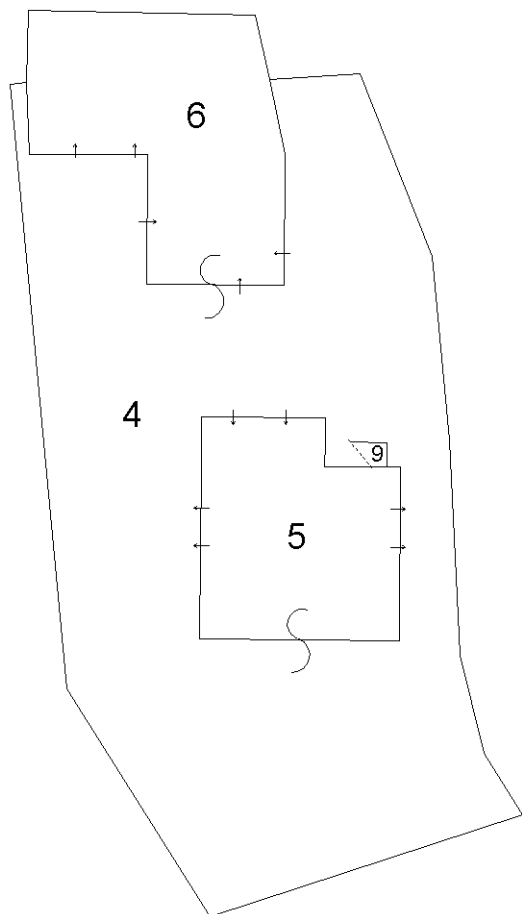
Compilato da:  
Rossi Maurizio  
Iscritto all'albo:  
Geometri  
Prov. Perugia N. 1643

Comune di Valfabbrica  
Sezione: Foglio: 7 Particella: 504

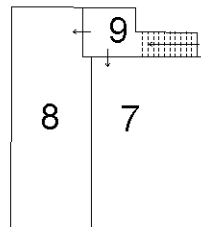
Protocollo n. PG0257545 del 29/09/2004  
Tipo Mappale n. 249029 del 20/09/2004

Dimostrazione grafica dei subalterni

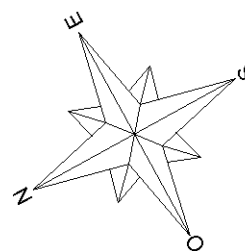
Scala 1 : 500



PIANO TERRA



PIANO PRIMO



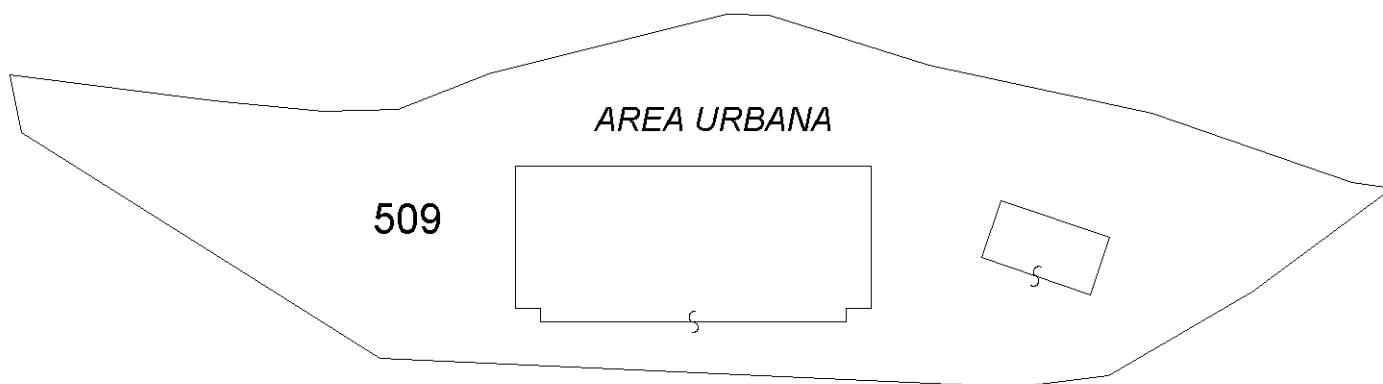
Catasto dei Fabbricati - Situazione al 11/01/2018 - Comune di VALFABBRICA (L573) - < Foglio: 7 - Particella: 504 - Elaborato planimetrico >

Ultima planimetria in atti

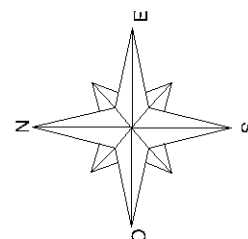
ELABORATO PLANIMETRICO	
Compilato da: Rossi Maurizio	
Iscritto all'albo: Geometri	
Prov. Perugia	N. 1643

**Agenzia del Territorio**  
**CATASTO FABBRICATI**  
**Ufficio Provinciale di**  
**Perugia**

Comune di Valfabbrica	Protocollo n. PG0027982 del 04/02/2005
Sezione: Foglio: 7 Particella: 509	Tipo Mappale n. 22003 del 20/01/2005
Dimostrazione grafica dei subalterni	Scala 1 : 1000



*PIANO TERRA*



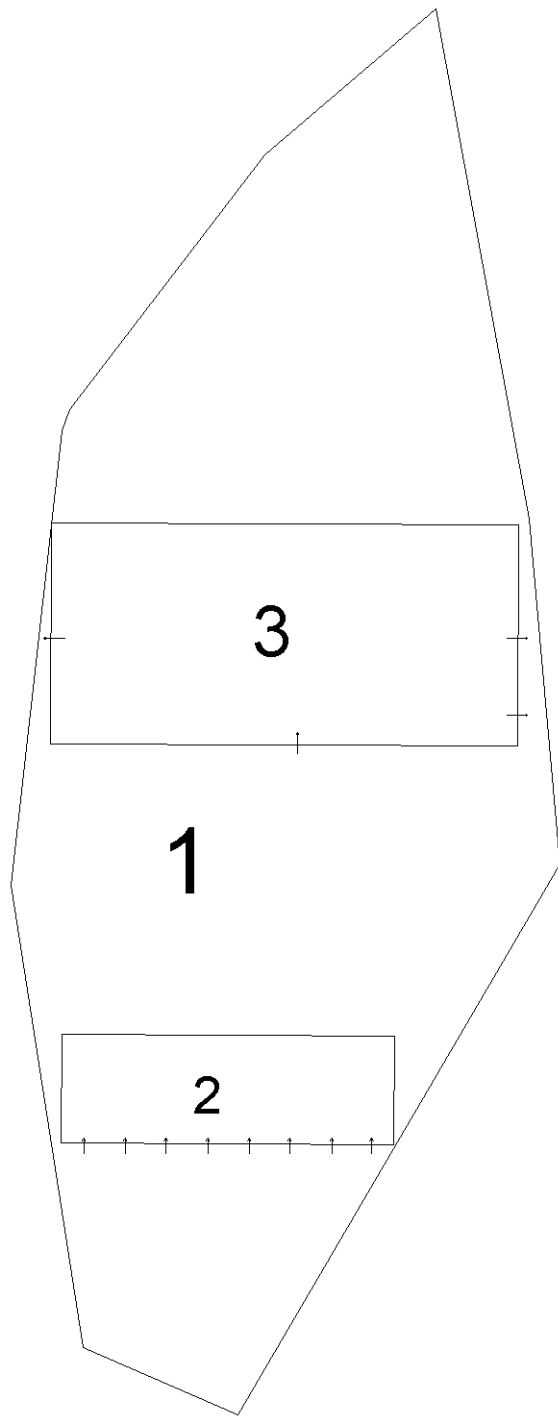
Ultima planimetria in atti

**Agenzia del Territorio  
CATASTO FABBRICATI  
Ufficio Provinciale di  
Perugia**

ELABORATO PLANIMETRICO	
Compilato da: Rossi Maurizio	
Iscritto all'albo: Geometri	
Prov. Perugia	N. 1643

Comune di Valfabbrica	Protocollo n. PG0289637 del 22/11/2006
Sezione: Foglio: 21 Particella: 21	Tipo Mappale n. 248676 del 18/10/2006

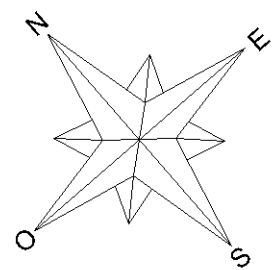
Dimostrazione grafica dei subalterni Scala 1 : 500



PIANO TERRA



PIANO PRIMO



Ultima planimetria in atti

**Agenzia del Territorio  
CATASTO FABBRICATI  
Ufficio Provinciale di  
Perugia**

Dichiarazione protocollo n. PG0257545 del 29/09/2004

Planimetria di u.i.u. in Comune di Valfabbrica

Vocabolo Belvedere

civ. SNC

Identificativi Catastali:

Sezione:  
Foglio: 7  
Particella: 504  
Subalterno: 5

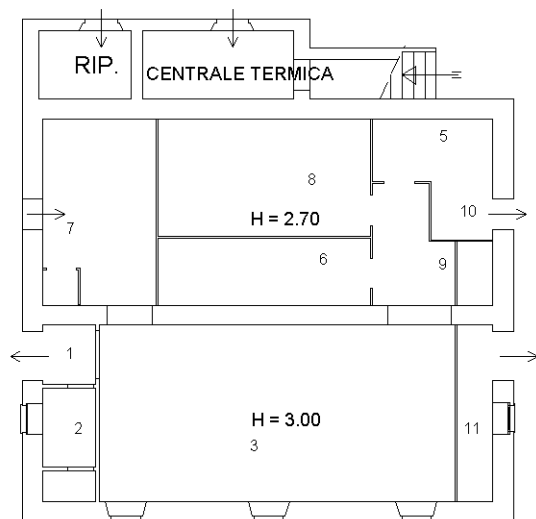
Compilata da:  
Rossi Maurizio

Iscritto all'albo:  
Geometri

Prov. Perugia

N. 1643

Scheda n. 1      Scala 1:200

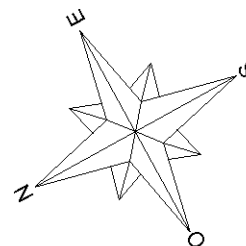


PIANO TERRA

**LEGENDA DI CORRISPONDENZA:**

Locali lavorazione  
latte Aziendale

- 1 - Ingresso
- 2 - Spogliatoio W.c.
- 3 - Zona lavorazione
- 4 - Locale detersivi
- 5 - Confezionamento
- 6 - Cella fresco
- 7 - Sala latte
- 8 - Cella stagionato
- 9 - Locale lavaggio
- 10 - Uscita
- 11 - Visitatori



Ultima planimetria in atti

**Agenzia del Territorio  
CATASTO FABBRICATI  
Ufficio Provinciale di  
Perugia**

Dichiarazione protocollo n. PG0257545 del 29/09/2004

Planimetria di u.i.u. in Comune di Valfabbrica

Vocabolo Belvedere

civ. SNC

Identificativi Catastali:

Sezione:  
Foglio: 7  
Particella: 504  
Subalterno: 6

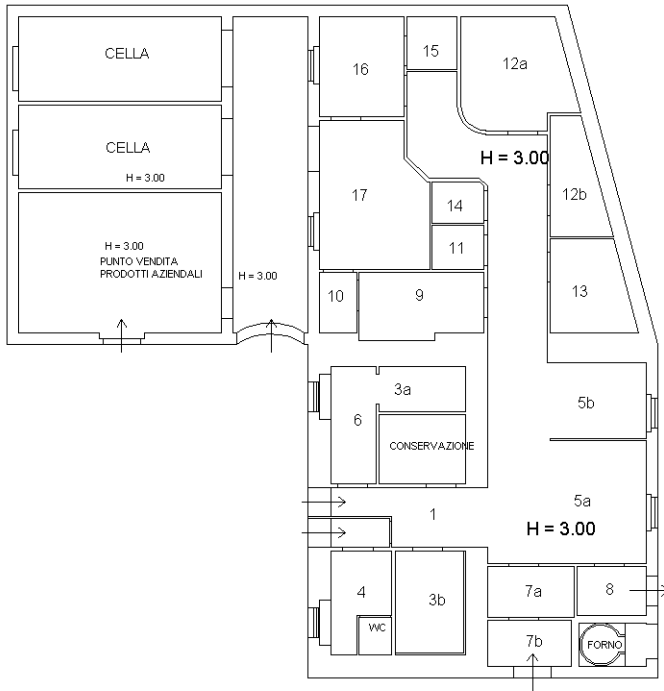
Compilata da:  
Rossi Maurizio

Iscritto all'albo:  
Geometri

Prov. Perugia

N. 1643

Scheda n. 1      Scala 1:200

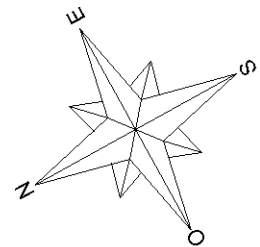


**LEGENDA DI CORRISPONDENZA:**

Locali lavorazione  
Carni Aziendali

- 1 - INGRESSO
- 2 - CELLA CARNI ROSSE
- 3a- CELLA CARNI BIANCHE
- 3b- MAGAZZINO
- 4 - SPOGLIATOIO
- 5a- LAVORAZIONE CARNI BIANCHE E ROSSE A GIORNI ALTERNI
- 5b- PREPARAZIONE CARNI
- 6 - DISIMPEGNO
- 7a- LABORATORIO TOLETTATURA
- 7b- CELLA BUDELLINA
- 8 - CELLA SCARTI DI LAVORAZIONE
- 9 - CELLA FRESCO
- 10 - CONF. E USCITA FRESCO
- 11 - CELLA ASCIUGATURA
- 12a- CELLA STAGIONATURA
- 12b- CELLA STAGIONATURA
- 13 - CELLA SALAGIONE
- 14 - LOCALE LAVAGGIO E SANIFICAZIONE ATTREZZATURE
- 15 - MAGAZZINO IMBALLAGGI
- 16 - LOCALE CONF.TO
- 17 - LOCALE SPEDIZIONE

PIANO TERRA



Ultima planimetria in atti

**Agenzia del Territorio  
CATASTO FABBRICATI  
Ufficio Provinciale di  
Perugia**

Dichiarazione protocollo n. PG0257545 del 29/09/2004

Planimetria di u.i.u. in Comune di Valfabbrica

Vocabolo Belvedere

civ. SNC

Identificativi Catastali:

Sezione:  
Foglio: 7  
Particella: 504  
Subalterno: 7

Compilata da:  
Rossi Maurizio

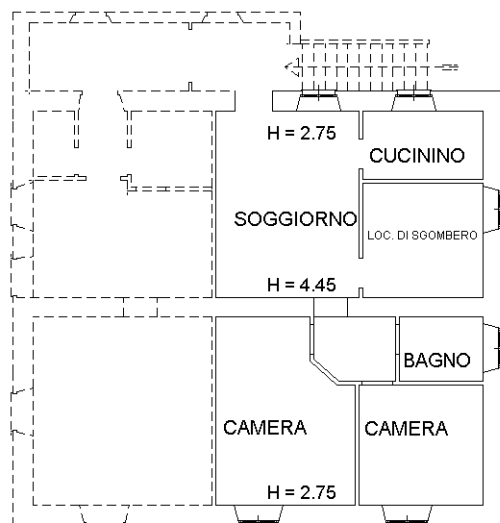
Iscritto all'albo:  
Geometri

Prov. Perugia

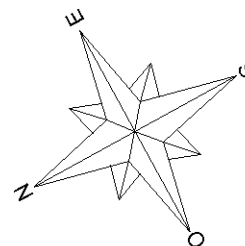
N. 1643

Scheda n. 1

Scala 1:200



PIANO PRIMO



Ultima planimetria in atti

**Agenzia del Territorio  
CATASTO FABBRICATI  
Ufficio Provinciale di  
Perugia**

Dichiarazione protocollo n. PG0257545 del 29/09/2004

Planimetria di u.i.u. in Comune di Valfabbrica

Vocabolo Belvedere

civ. SNC

Identificativi Catastali:

Sezione:  
Foglio: 7  
Particella: 504  
Subalterno: 8

Compilata da:  
Rossi Maurizio

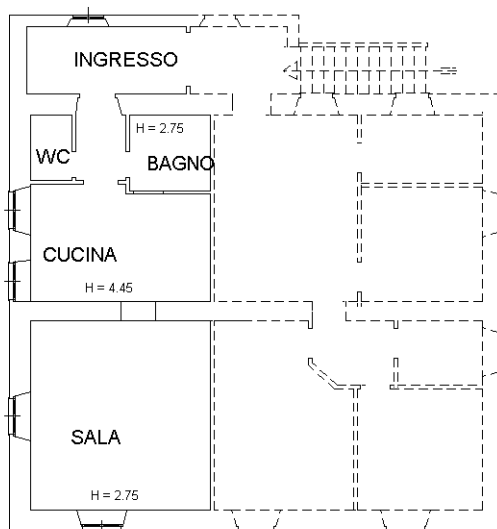
Iscritto all'albo:  
Geometri

Prov. Perugia

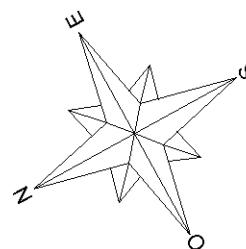
N. 1643

Scheda n. 1

Scala 1:200



PIANO PRIMO



Ultima planimetria in atti

**Agenzia del Territorio  
CATASTO FABBRICATI  
Ufficio Provinciale di  
Perugia**

Dichiarazione protocollo n. PG0027997 del 04/02/2005

Planimetria di u.i.u. in Comune di Valfabbrica

Voc. Le Scalette

civ. SNC

Identificativi Catastali:

Sezione:  
Foglio: 7  
Particella: 509  
Subalterno:

Compilata da:  
Rossi Maurizio

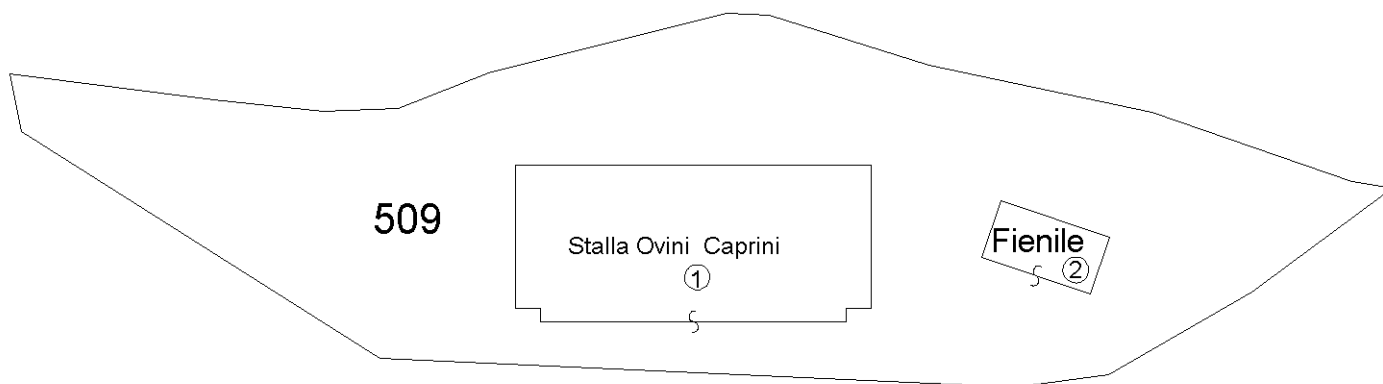
Iscritto all'albo:  
Geometri

Prov. Perugia

N. 1643

Scheda n. 1

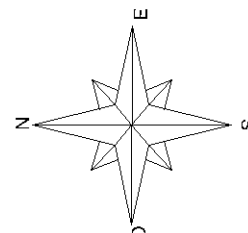
Scala 1:1000



*PIANO TERRA*

**LEGENDA DI CORRISPONDENZA:**

- 1 = Stalla Ovini e Caprini
- 2 = Fienile



Ultima planimetria in atti



**Agenzia del Territorio  
CATASTO FABBRICATI  
Ufficio Provinciale di  
Perugia**

Dichiarazione protocollo n. PG0027997 del 04/02/2005

Planimetria di u.i.u. in Comune di Valfabbrica

Voc. Le Scalette

civ. SNC

Identificativi Catastali:

Sezione:  
Foglio: 7  
Particella: 509  
Subalterno:

Compilata da:  
Rossi Maurizio

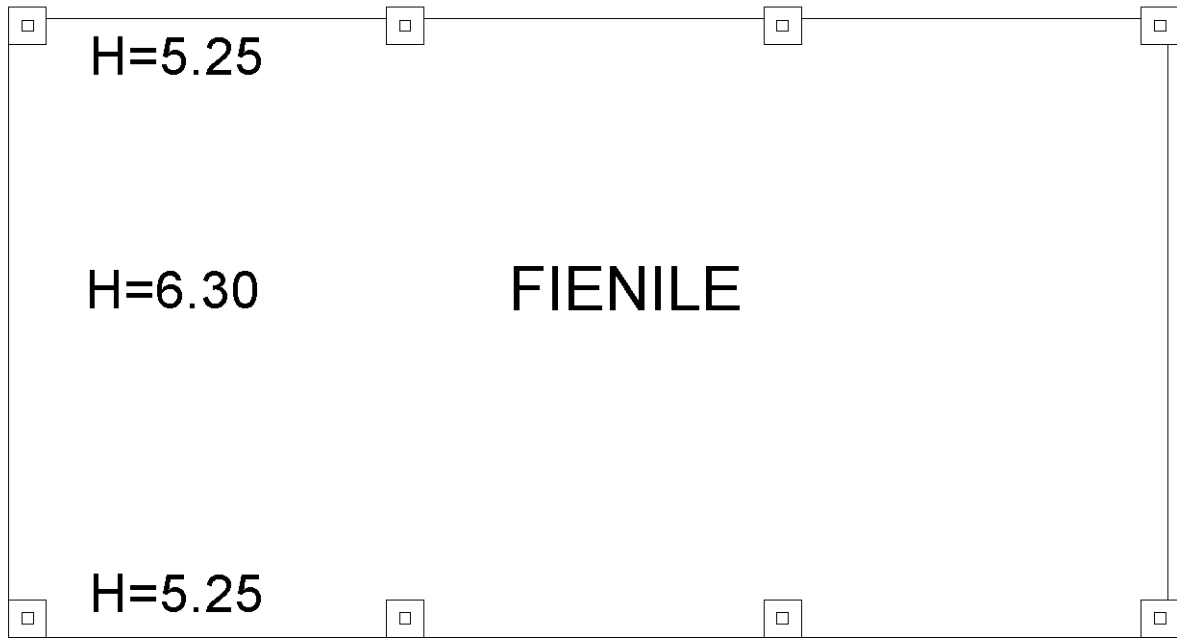
Iscritto all'albo:  
Geometri

Prov. Perugia

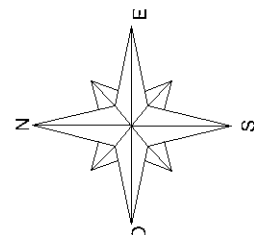
N. 1643

Scheda n. 3

Scala 1:100



**PIANO TERRA**



Ultima planimetria in atti


**Agenzia del Territorio**  
**CATASTO FABBRICATI**  
Ufficio provinciale di  
Perugia

Scala 1:200

Dichiarazione protocollo n. PG0027997 del 04/02/2005  
Planimetria di u.i.u. in Comune di Valfabbrica  
Voc. Le Scalette civ. SNC

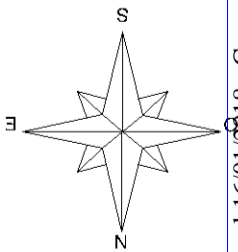
Identificativi Catastali:  
Sezione:  
Foglio: 7  
Particella: 509  
Subalterno:

Compilata da:  
Rossi Maurizio  
Iscritto all'albo:  
Geometri  
Prov. Perugia N. 1643



# Stalla Ovini Caprini

# PIANO TERRA



MODULIARIO  
F. rig. rend 497



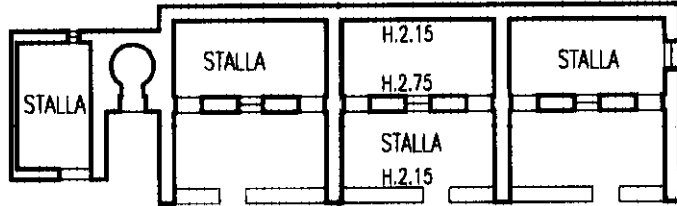
MINISTERO DELLE FINANZE  
DIPARTIMENTO DEL TERRITORIO

**CATASTO EDILIZIO URBANO** (RDL 13-4-1939, n. 652)

MOD. BN (CEU)

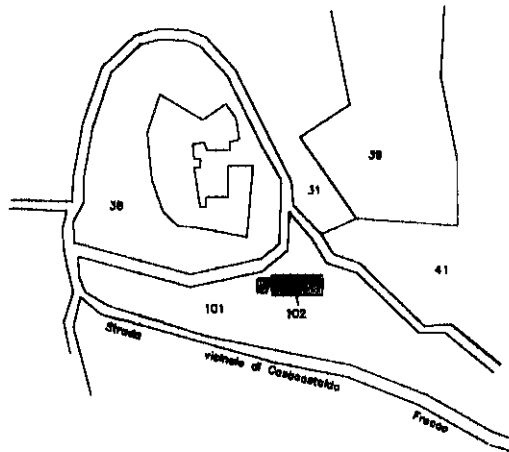
LIRF  
500

Planimetria di u.i.u. in Comune di VALFABBRICA via loc. FRECCO civ. ....

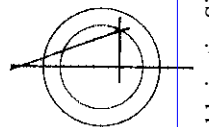


PIANO TERRA

PLANIMETRIA CATASTALE SCALA 1:2000



ORIENTAMENTO



SCALA DI I: 2000

Dichiarazione di N.C.   
Denuncia di variazione

Compilata dal GEOMETRA  
(Titolo, cognome e nome)  
ROSSI MAURIZIO

RISERVATO ALL'UFFICIO

Ultima planimetria in atti  
Identificativi catastali

Iscritto all'albo dei GEOMETRI

Data presentazione:09/11/1999 - Data: 16/01/2018 - n. T329318 - Richiedente: BTTNDR64A23G478K

Totale s.d.d.: 1 su 1 Formato di acquisizione: A4(210x297) - Formato stampa richiesto: A4(210x297)

data ..... Firma [Signature]

Catasto Fabbricati - Situazione al 16/01/2018 - Comune di VALFABBRICA (L573) - Foglio: 8 - Particella: 102 - Subalterno: 0 >  
VOCALPOLO-FRECCO-SNC piano: T

Roma - Istituto Poligrafico e Zecca dello Stato - P.V.

**Agenzia delle Entrate  
CATASTO FABBRICATI  
Ufficio Provinciale di  
Perugia**

Dichiarazione protocollo n. PG0117282 del 16/06/2015

Planimetria di u.i.u. in Comune di Valfabbrica

Vocabolo Frecco (casa Castalda)

civ. SNC

Identificativi Catastali:

Sezione:  
Foglio: 8  
Particella: 103  
Subalterno: 2

Compilata da:  
Sabatini Emanuele  
Iscritto all'albo:  
Geometri

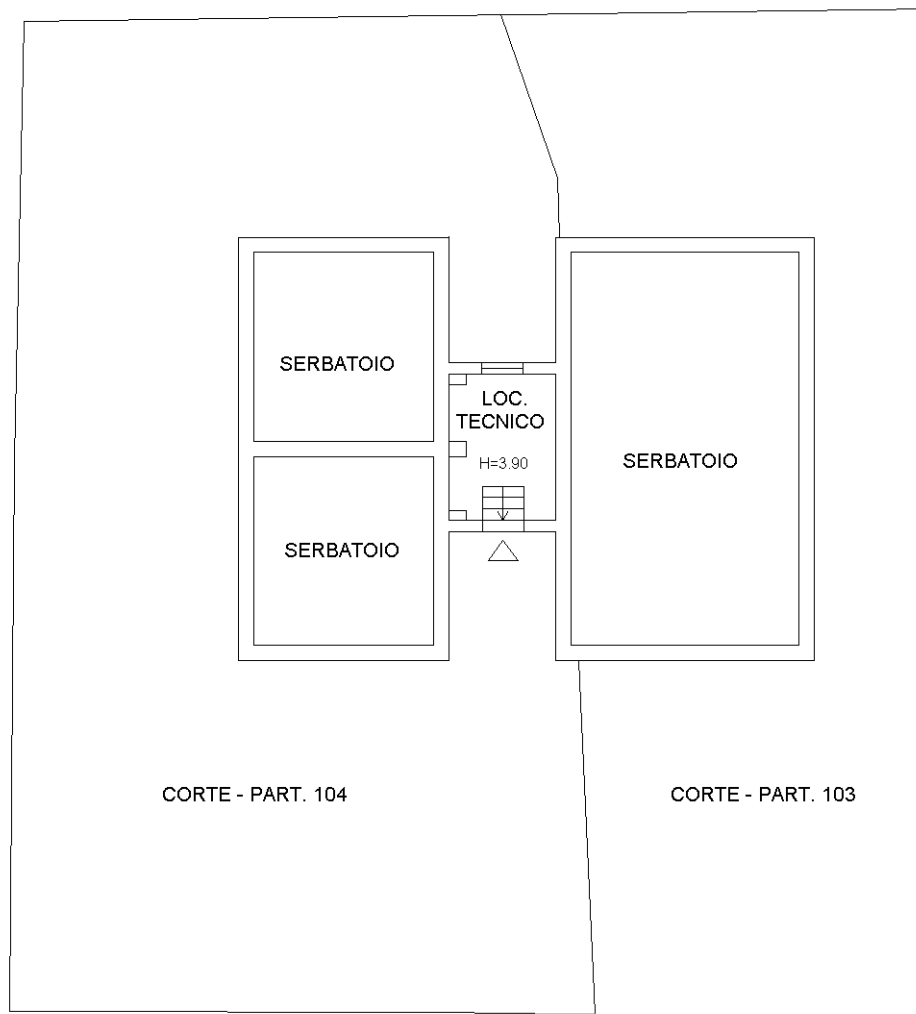
Prov. Perugia

N. 4750

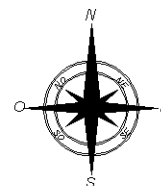
Scheda n. 1      Scala 1:200

MAPP. 107

MAPP. 106



PIANO TERRA



Catasto dei Fabbricati - Situazione al 16/01/2018 - Comune di VALFABBRICA (L573) - < Foglio: 8 - Particella: 103 - Subalterno: 2 >  
VOCABOLO FRECCO SNC piano: T;

Ultima planimetria in atti

**Agenzia delle Entrate**  
**CATASTO FABBRICATI**  
Ufficio Provinciale di  
Perugia

Dichiarazione protocollo n. PG0117282 del 16/06/2015

Planimetria di u.i.u. in Comune di Valfabbrica

Vocabolo Frecco (casa Castalda)

civ. SNC

Identificativi Catastali:

Sezione:  
Foglio: 8  
Particella: 103  
Subalterno: 2

Compilata da:  
Sabatini Emanuele  
Iscritto all'albo:  
Geometri

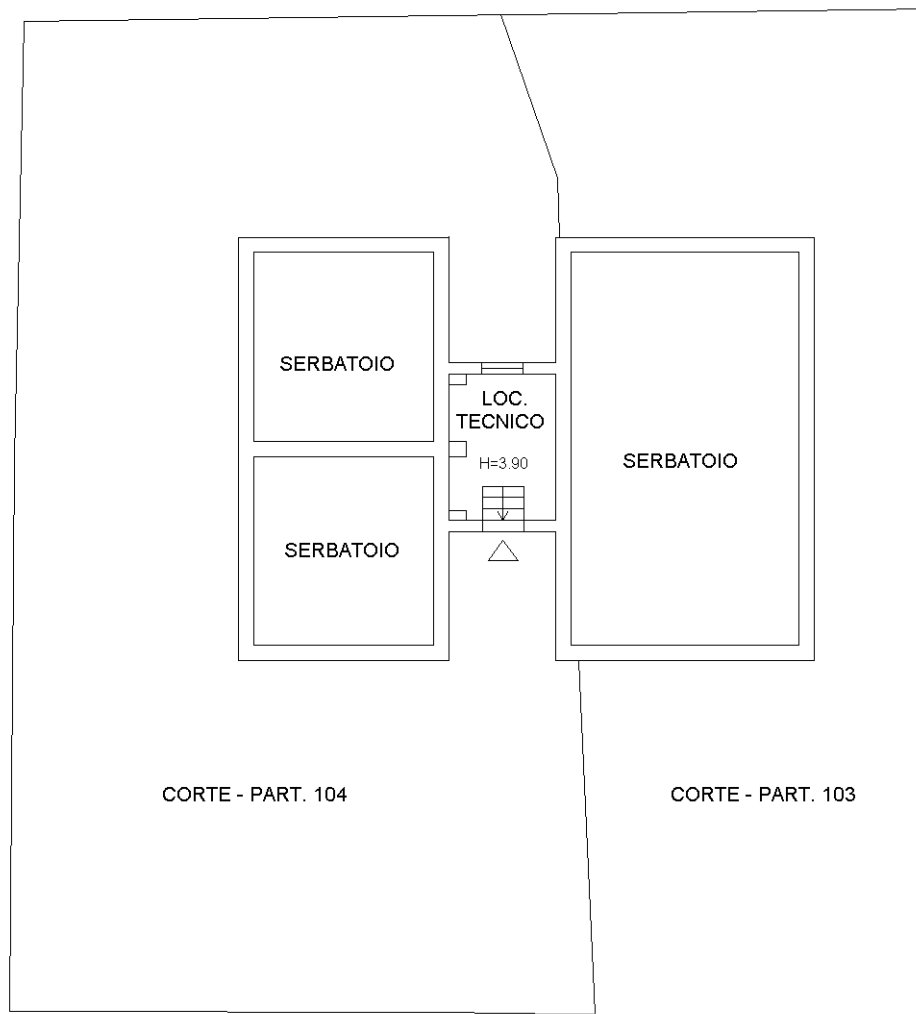
Prov. Perugia

N. 4750

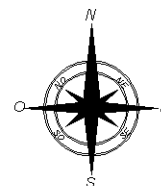
Scheda n. 1      Scala 1:200

MAPP. 107

MAPP. 106



PIANO TERRA



Catasto dei Fabbricati - Situazione al 16/01/2018 - Comune di VALFABBRICA (L573) - < Foglio: 8 - Particella: 104 - Subalterno: 2 >  
VOCABOLO FRECCO SNC piano: T;

MODULARIO  
F. rig. rend. 497



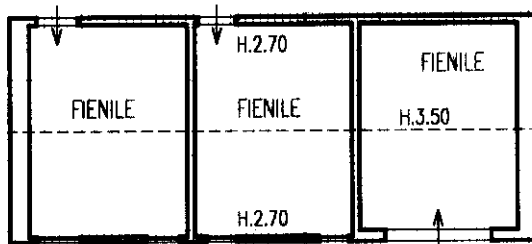
MINISTERO DELLE FINANZE  
DIPARTIMENTO DEL TERRITORIO

**CATASTO EDILIZIO URBANO** (RDL 13-4-1939, n. 652)

MOD. **BN** (CEU)

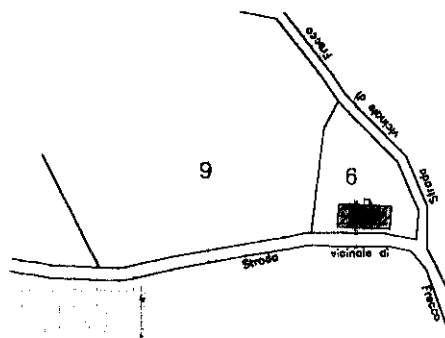
LIRE  
**500**

Planimetria di u.i.u. in Comune di VALFABBRICA via Voc. FRECCO civ. ....

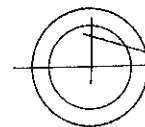


PIANO TERRA

PLANIMETRIA CATASTALE SCALA 1:2000



ORIENTAMENTO



SCALA DI 1:2000

Dichiarazione di N.C.   
Denuncia di variazione

Compilata dal GEOMETRA  
(Titolo, cognome e nome)  
ROSSI MAURIZIO

RISERVATO ALL'UFFICIO

Ultima planimetria in atti  
Identificativi catastali

Iscritto all'albo dei GEOMETRI  
della provincia di PERUGIA n. 4043  
data ..... Firma [Signature]

Data presentazione:09/11/1999 - Data: 16/01/2018 - n. T329319 - Richiedente: BTTNDR64A23G478K  
Totale schede: 1 - Formato di acquisizione: A4(210x297) - Formato stampa richiesto: A4(210x297)

Catasto di Fabbricati - Situazione al 16/01/2018 - Comune di VALFABBRICA (L573) - Foglio: 21 - Particella: 6 - Subalterno: 0 >  
VOCABOLO FRECCO SNC piano: T

**Agenzia del Territorio  
CATASTO FABBRICATI  
Ufficio Provinciale di  
Perugia**

Dichiarazione protocollo n. PG0289637 del 22/11/2006

Planimetria di u.i.u. in Comune di Valfabbrica

Localita' Frecco

civ. SNC

Identificativi Catastali:

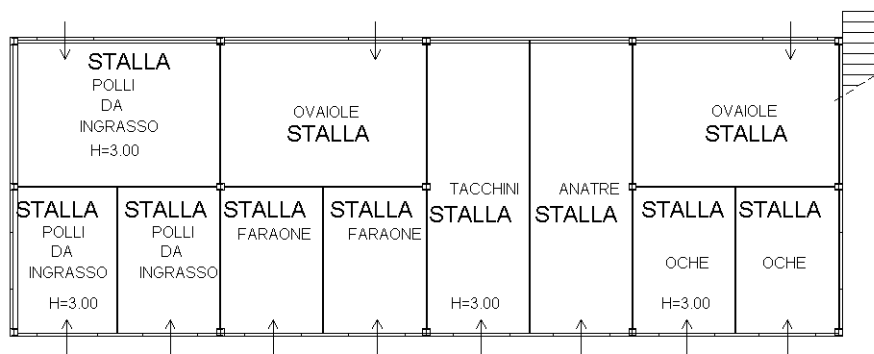
Sezione:  
Foglio: 21  
Particella: 21  
Subalterno: 2

Compilata da:  
Rossi Maurizio  
Iscritto all'albo:  
Geometri

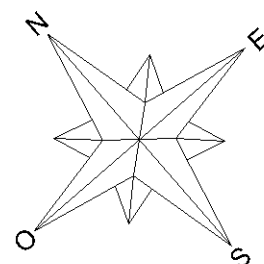
Prov. Perugia

N. 1643

Scheda n. 1      Scala 1:200



PIANO TERRA



Ultima planimetria in atti

**Agenzia del Territorio  
CATASTO FABBRICATI  
Ufficio Provinciale di  
Perugia**

Dichiarazione protocollo n. PG0289637 del 22/11/2006

Planimetria di u.i.u. in Comune di Valfabbrica

Localita' Frecco

civ. SNC

Identificativi Catastali:

Sezione:  
Foglio: 21  
Particella: 21  
Subalterno: 3

Compilata da:  
Rossi Maurizio

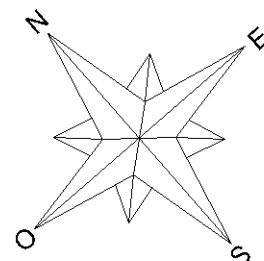

Iscritto all'albo:  
Geometri

Prov. Perugia

N. 1643

Scheda n. 1

Scala 1:200



Ultima planimetria in atti



**Agenzia del Territorio  
CATASTO FABBRICATI  
Ufficio Provinciale di  
Perugia**

Dichiarazione protocollo n. PG0289637 del 22/11/2006

Planimetria di u.i.u. in Comune di Valfabbrica

Localita' Frecco

civ. SNC

Identificativi Catastali:

Sezione:  
Foglio: 21  
Particella: 21  
Subalterno: 4

Compilata da:  
Rossi Maurizio

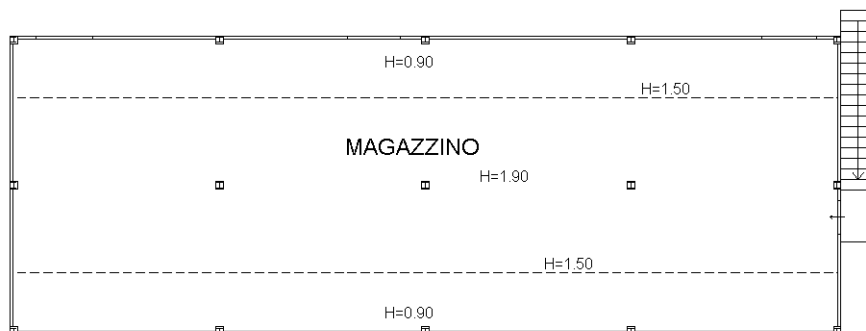
Iscritto all'albo:  
Geometri

Prov. Perugia

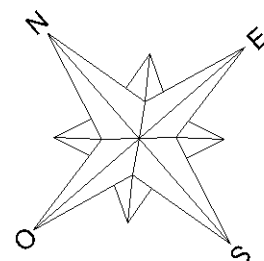
N. 1643

Scheda n. 1

Scala 1:200



PIANO PRIMO



Ultima planimetria in atti

**Agenzia del Territorio  
CATASTO FABBRICATI  
Ufficio Provinciale di  
Perugia**

Dichiarazione protocollo n. 000142047 del 08/05/2002

Planimetria di u.i.u. in Comune di Valfabbrica

Voc. Stangacci

civ. SNC

Identificativi Catastali:

Sezione:

Foglio: 21

Particella: 104

Subalterno:

Compilata da:  
Rossi Maurizio

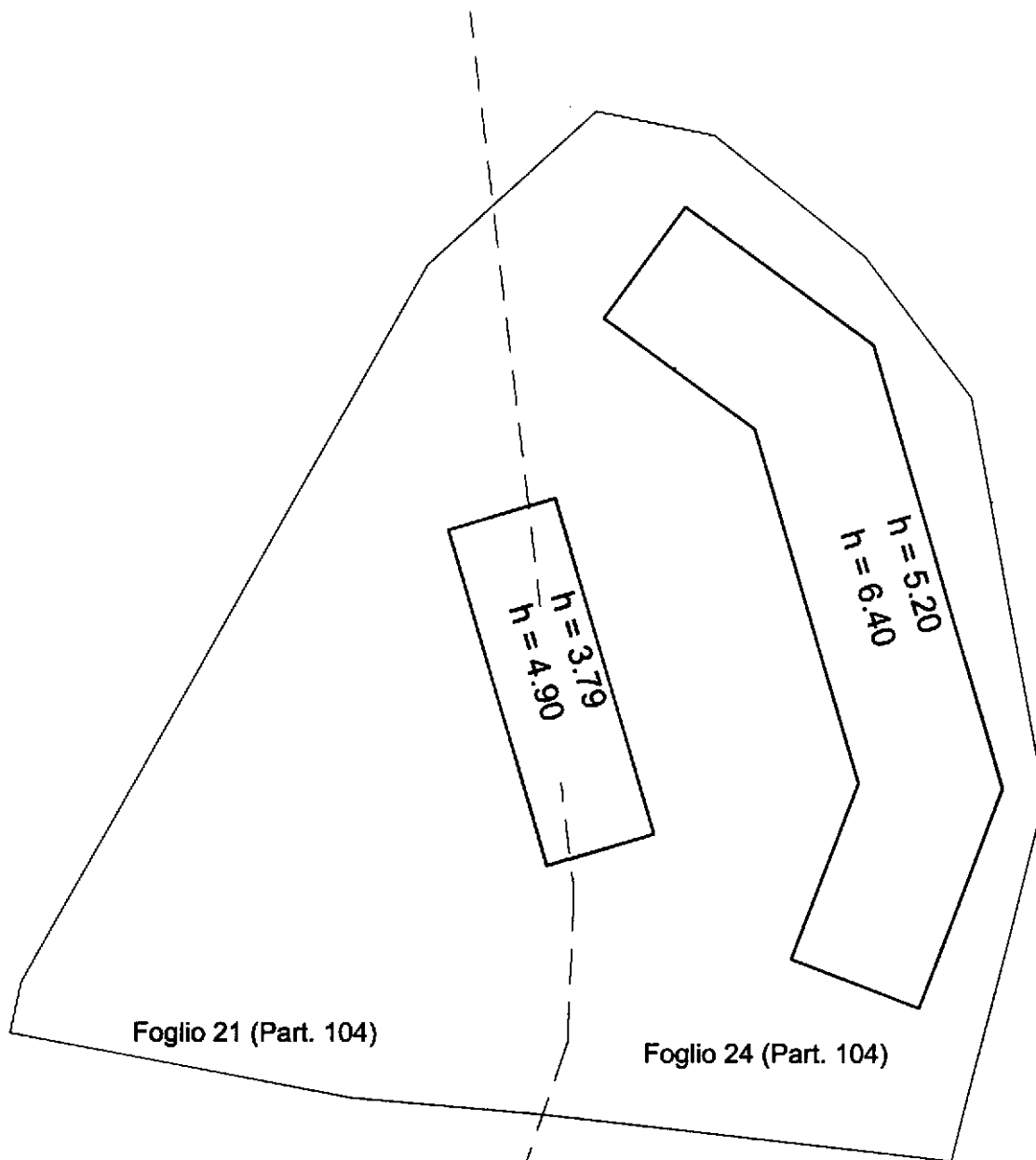
Iscritto all'albo:  
Geometri

Prov. Perugia

N. 1643

Scheda n. 1

Scala 1:500



**PIANO TERRA**



Catasto dei Fabbricati - Situazione al 16/01/2018 - Comune di VALFABBRICA (L573) - < Foglio: 21 - Particella: 104 - Subalterno: 0 >  
VOCABOLO OSTERIA CERASA SNC piano: T;

Ultima planimetria in atti